

**Agenzia del Territorio  
CATASTO FABBRICATI  
Ufficio Provinciale di  
Ascoli**

Dichiarazione protocollo n. AP0144509 del 07/12/2005

Planimetria di u.i.u. in Comune di Spinetoli

Corso Umberto I

civ. SNC

Identificativi Catastali:

Sezione:

Foglio: 3

Particella: 113

Subalterno: 39

Compilata da:  
Pierantozzi Massimiliano

Iscritto all'albo:  
Geometri

Prov. Ascoli

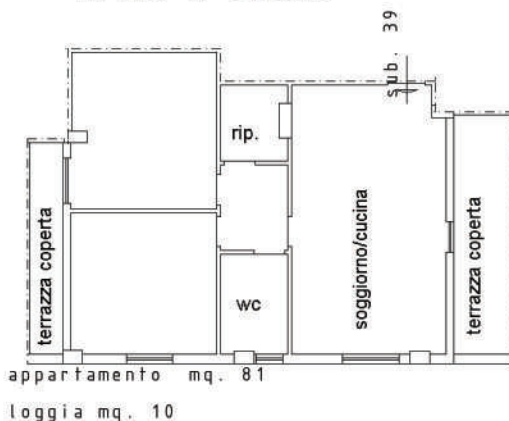
N. 846

Scheda n. 1

Scala 1:200

### PIANO SECONDO SOTTOSTRADA

int. 12A - H = 2.70 mt



Spinetoli, li

IL TECNICO

Catasto dei Fabbricati - Situazione al 26/03/2019 - Comune di SPINETOLI (1912) - < Foglio: 3 - Particella: 113 - Subalterno: 39 >  
CORSO UMBERTO I SNC piano: S2 interno: 12A;

**Agenzia del Territorio  
CATASTO FABBRICATI  
Ufficio Provinciale di  
Ascoli**

Dichiarazione protocollo n. AP0144509 del 07/12/2005

Planimetria di u.i.u. in Comune di Spinetoli

Corso Umberto I

civ. SNC

Identificativi Catastali:

Sezione:

Foglio: 3

Particella: 113

Subalterno: 45

Compilata da:  
Pierantozzi Massimiliano

Iscritto all'albo:  
Geometri

Prov. Ascoli

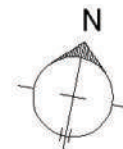
N. 846

Scheda n. 1

Scala 1:200

PIANO SECONDO SOTTOSTRADA

int. 15 A - H = 2.70 mt



Spinetoli, li

IL TECNICO

Catasto dei Fabbricati - Situazione al 26/03/2019 - Comune di SPINETOLI (1912) - < Foglio: 3 - Particella: 113 - Subalterno: 45 >  
CORSO UMBERTO I SNC piano: S2 interno: 15A;

Ultima planimetria in atti

Data: 26/03/2019 - n. T357014 - Richiedente: CNAGLN55A23F380N

Totale schede: 1 - Formato di acquisizione: A4(210x297) - Formato stampa richiesto: A4(210x297)

REGOLAMENTO  
n. 19 del 1983



MINISTERO DELLE FINANZE  
DIREZIONE GENERALE DEL CATASTO E DEI SERVIZI TECNICI ERARIALI

MOD. B (Nuovo Catasto Edilizio Urbano)

Lire  
50

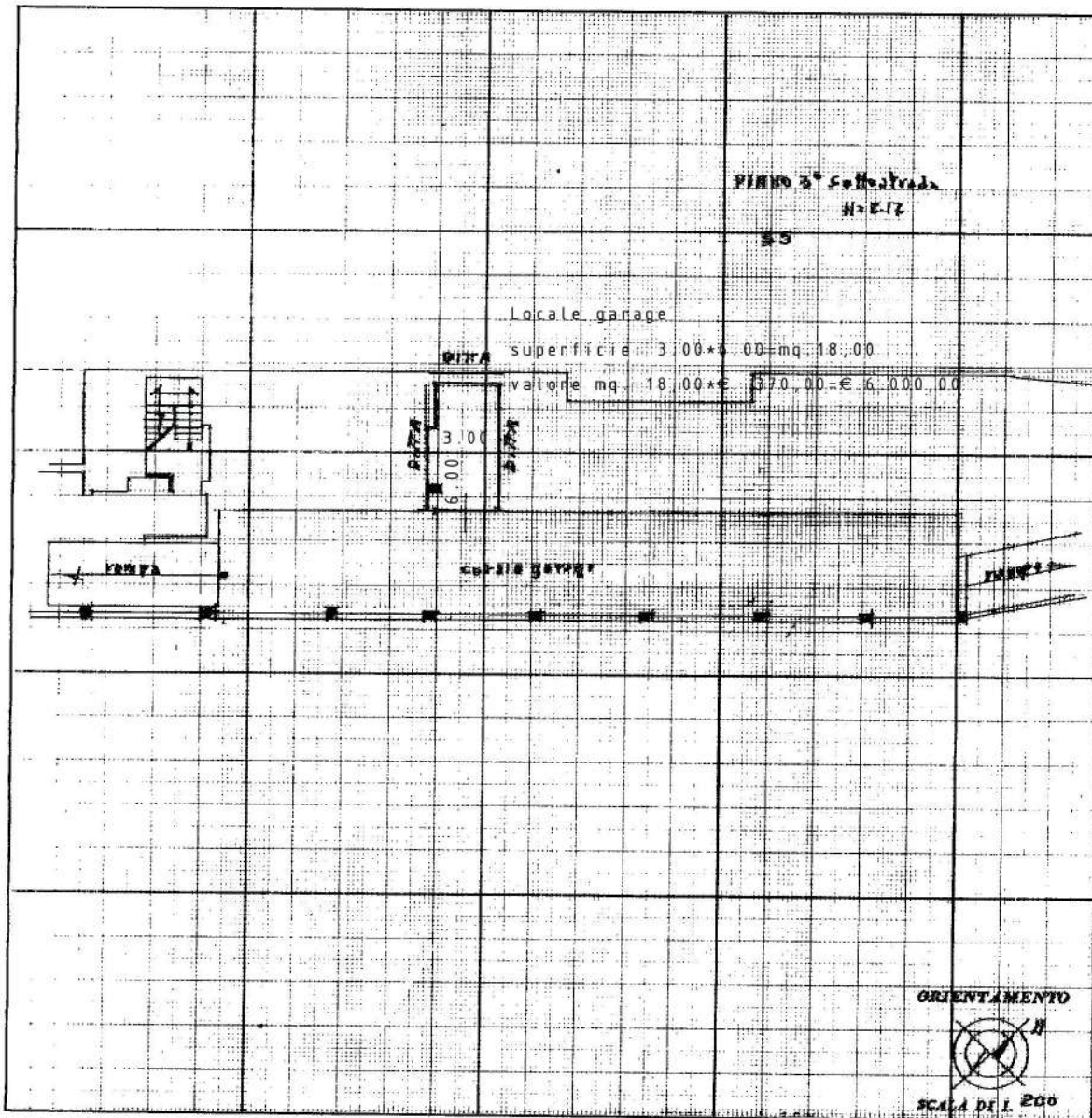
# NUOVO CATASTO EDILIZIO URBANO

(R. DECRETO-LEGGE 18 APRILE 1980, N. 667)

Planimetria dell'immobile situato nel Comune di Spinetoli Via Corso Umberto 1°

Ditta

Allegato alla domanda di trascrizione all'Ufficio Tecnico Edilizio di Spinetoli



SPAZIO RISERVATO PER LE ANNOTAZIONI D'UFFICIO

DATA **16 MAR 1983**  
PROT. N° **1435**

*Ry/3/A P.113/5*  
*JZ*

Compilata dal *Geometra*  
*Umberto*  
Iscritto all'Albo dei *Geometri*  
della Provincia di *Milano*  
DATA *2/3/1983*  
Firma: *Umberto*

Catasto dei Fabbricati - Situazione al 26/03/2019 - Comune di SPINETOLI (1912) - Foglio: 3 - Particella: 113 - Subalterno: 5 >  
CORSO UMBERTO I piano; S3 interno; S5;

Ultima planimetria in atti